






TUMAČ ZNAKOVLJA

	GRANICA ŽUPANIJE
	GRANICA GRADA
	GRANICA KATASTARSKE OPĆINE
	GRANICA NASELJA




OGRANIČENJA OD OBALNE LINIJE

	300m u moru i 1000 m na kopnu
	100 m
	50 m
	25 m

	izgrađeno		neizgrađeno	GRAĐEVINSKO PODRUČJE NASELJA
				
	kopneni dio		morški dio	LUKA

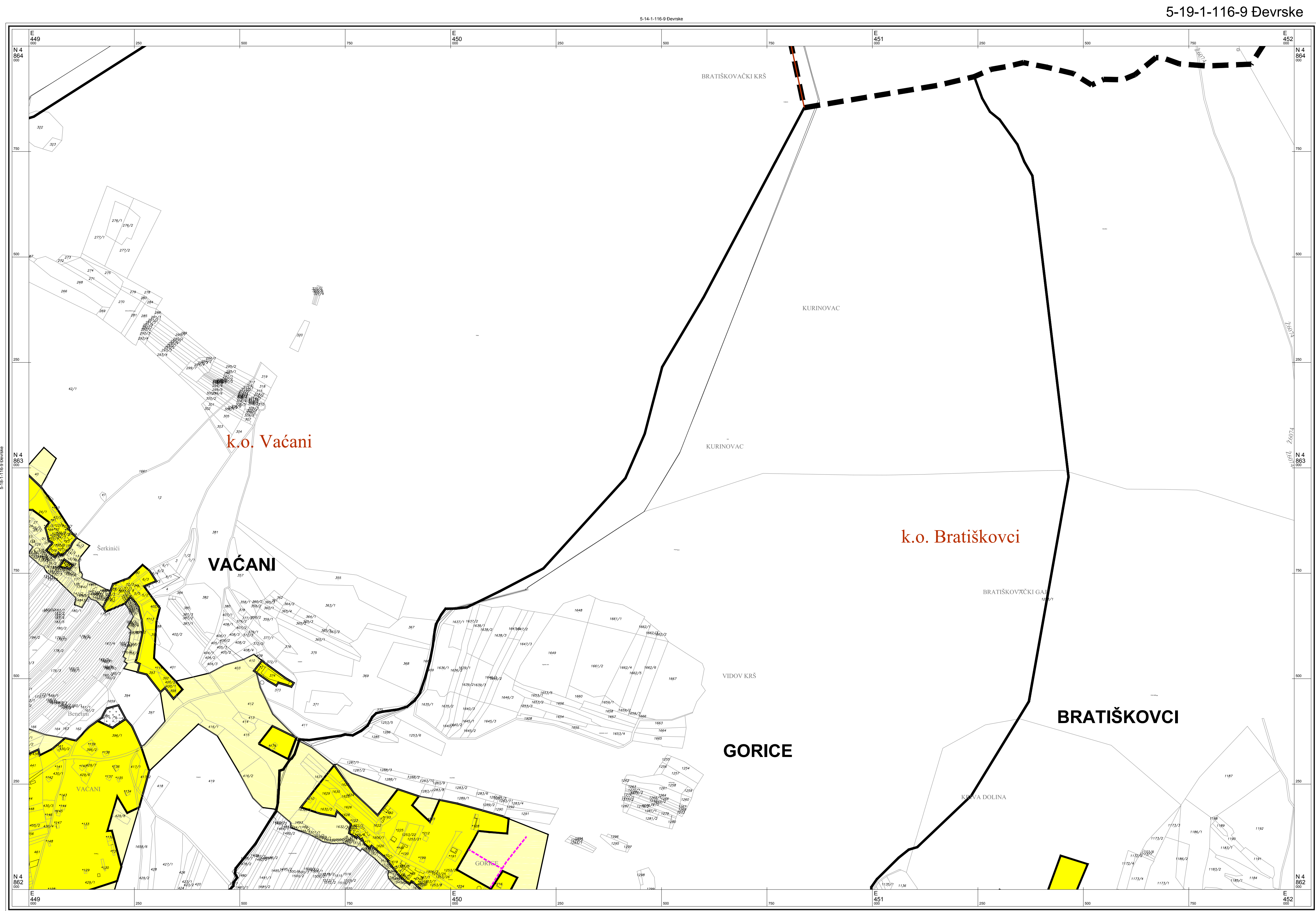
GRAĐEVINSKA PODRUČJA IZVAN NASELJA

	UGOSTITELJSKO-TURISTIČKE NAMJENE T1-HOTEL, T2-TURISTIČKO NASELJE, T5-AQUAPARK
	SPORTSKO-REKREACIJSKE NAMJENE - UREĐENA PLAŽA
	AKVATORIJ MORSKE PLAŽE
	PRIVEZ

izgrađeno	neizgrađeno	
		GOSPODARSKE NAMJENE
		SPORTSKO-REKREACIJSKE NAMJENE
		GROBLJA

PODRUČJA PRIMJENE PLANSKIH MJERA

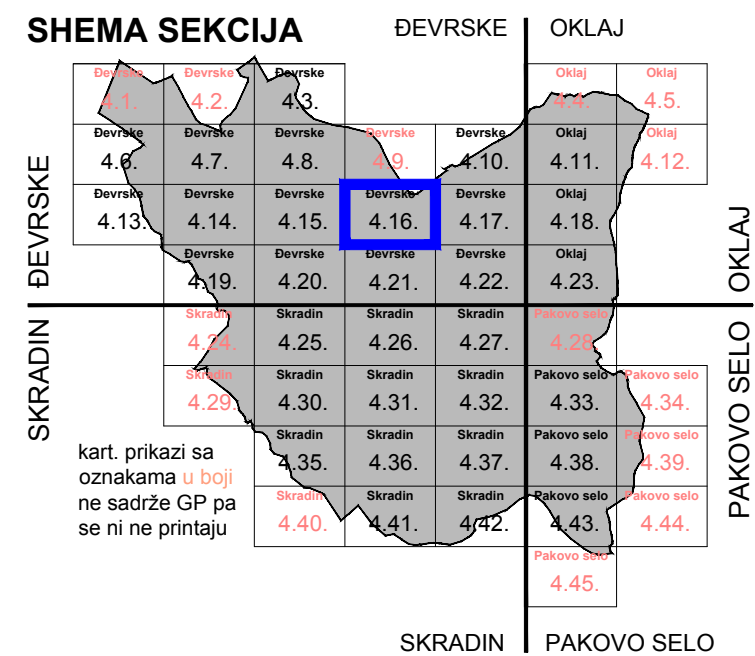
	OBUHVAT UPU-a NA SNAZI
	OBUHVAT OBVEZNE IZRADE UPU-a
	OBUHVAT PP NP KRKA
	NEUREĐENO GRAĐEVINSKO PODRUČJE

Šibensko - kninska županija
GRAD SKRADINPROSTORNI PLAN
UREĐENJA

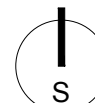
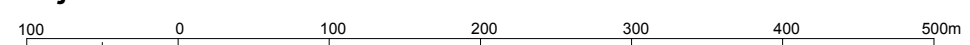
Izmjene i dopune III

4.16.

GRAĐEVINSKA PODRUČJA



Mjerilo 1 : 5000



Županija ŠIBENSKO - KNINSKA ŽUPANIJA	
Jedinica lokalne samouprave GRAD SKRADIN	
Naziv prostornog plana PROSTORNI PLAN UREĐENJA - IZMJENE I DOPUNE III	
Broj plana: A-649	Faza izrade: PLAN
Naziv kartografskog prikaza GRAĐEVINSKA PODRUČJA	
Broj kartografskog prikaza 4.16.	Mjerilo kartografskog prikaza 1:5000
Odluka o izradi prostornog plana: Službeni vjesnik Šibensko-kninske županije br. 5/16	Odluka predstavničkog tijela o donošenju prostornog plana: Službeni vjesnik Šibensko-kninske županije br. 14/18
Javna rasprava (datum objave): 4.5.2018. www.grad-skradin.hr 4.5.2018. www.mgipu.hr 4.5.2018. Slobodna Dalmacija	Javni uvid održan: 15. svibnja 2018. - 29. svibnja 2018.
Pečat tijela odgovornog za provođenje javnih rasprava: 	Odgovorna osoba: Josip Silov, dipl. ing. agr. ime, prezime i potpis
Mišljenje Zavoda sukladno članku 107. Zakona o prostornom uređenju (NN 153/13 i 65/17): Klasa: 350-02/16-01/25, Urbroj: 3162/1-15/2-18-4, Datum: 17. listopada 2018.	
Suglasnost Ministarstva sukladno članku 108. Zakona o prostornom uređenju (NN 153/13 i 65/17): Klasa: 350-02/18-11/37, Urbroj: 531-05-18-4, Datum: 21. studenog 2018.	
Pravna osoba koja je izradila plan: URB/ING, d.o.o. za poslove prostornog uređenja i zaštite okoliša, Zagreb, Av. V. Holjevca 20, tel/fax: 01/230-11-40, www.urbing.hr, e-mail: urbing@urbing.hr	Odgovorna osoba: Darko Martinec, dipl. ing. arh. ime, prezime i potpis
Pečat pravne osobe koja je izradila plan: 	
Odgovorni voditelj: Ljiljana Doležal, ovl. arh. urb.	
Stručni tim u izradi Plana: Ljiljana Doležal, dipl. ing. arh. Darko Martinec, dipl. ing. arh.	Frane Dumandžić, mag. ing. arh. Maja Martinec Čunčić, dipl. ing. arh.
Pečat Gradskog vijeća: M.P.	Predsjednica Gradskog vijeća: Nadija Zorica, dipl.oec. ime, prezime i potpis
Istovjetnost ovog prostornog plana s izvornikom ovjerava: ime, prezime i potpis	Pečat nadležnog tijela: M.P.